

COMUNE DI POGGIO A CAIANO

Variante al Piano Strutturale

L.R.n.1 del 03.01.2005 - D.P.G.R.N.26/R del 27.04.07

STUDIO GEOLOGICO

P/1b - Carta della pericolosità idraulica

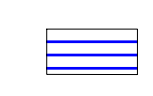





scala 1:5.000

Marzo 2011

STUDIO DI GEOLOGIA - Dott. Geol. Alberto Tomei - 59100 PRATO - Via del Vergaio, 19

Legenda

Perimetrazioni ottenute con studio idraulico di dettaglio effettuato sul T. Furba, T. Ombrone e Rio Montiloni (Tr=tempo di ritorno)

-  Area interessate da allagamenti per eventi di piena con Tr inferiore a 20 anni
- I.4 - Pericolosità idraulica molto elevata**
-  Aree interessate da allagamenti per eventi di piena con Tr inferiore a 30 anni
- I.3 - Pericolosità idraulica elevata**
-  Area interessate da allagamenti per eventi di piena con Tr compreso tra 30 e 200 anni
- I.2 - Pericolosità idraulica media**
-  Area interessate da allagamenti per eventi di piena con Tr superiore a 200 anni ed aree in situazione di alto morfologico
- I.1 - Pericolosità idraulica bassa**
-  Aree collinari
-  Reticolo idrografico di riferimento