

COMUNE DI POGGIO A CAIANO

Provincia di Prato

STUDIO IDROLOGICO-IDRAULICO PER EVENTI DI PIENA CON TEMPO DI RITORNO VENTENNALE
DI SUPPORTO ALLA VARIANTE AL PIANO STRUTTURALE ED AL REGOLAMENTO URBANISTICO

Tavola:

ALL2

Disegno:

ALLEGATO 2

**-CURVE DI INVASO DELLE AREE
DI POTENZIALE ESONDAZIONE-**

Scala:

Data:

NOVEMBRE 2010

STUDIO DI GEOLOGIA - DOTT.GEOL. ALBERTO TOMEI

59100 PRATO - Via del Vergaio, 19

Tel/fax 0574.41843

P.IVA 01728910975

C.F.TMOLRT61P06D612D

Collaboratore:

A4 INGEGNERIA

STUDIO TECNICO ASSOCIATO

DOTT.ING. DAVID MALOSSI

VIA ROMA 26 - 59100 - PRATO

TEL/FAX 0574442523

MAIL: info@a4ingegneria.it

Committenza:



COMUNE DI POGGIO A CAIANO

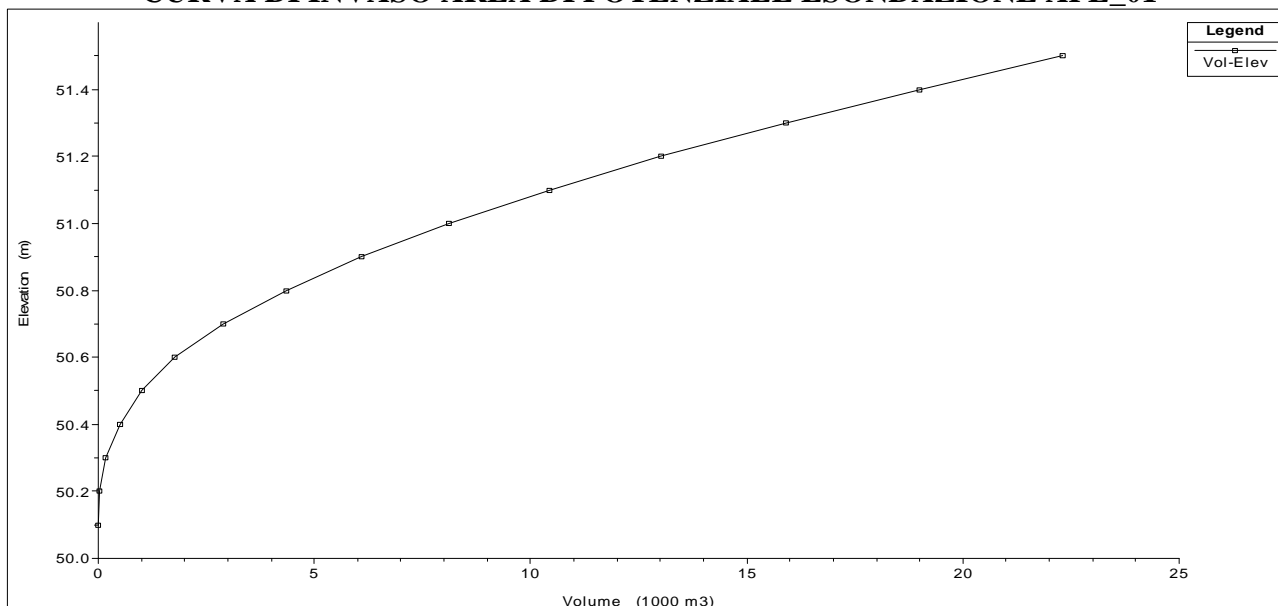
Sede: VIA CANCELLIERI, 4

59016 POGGIO A CAIANO (PO) - tel. 055 87011

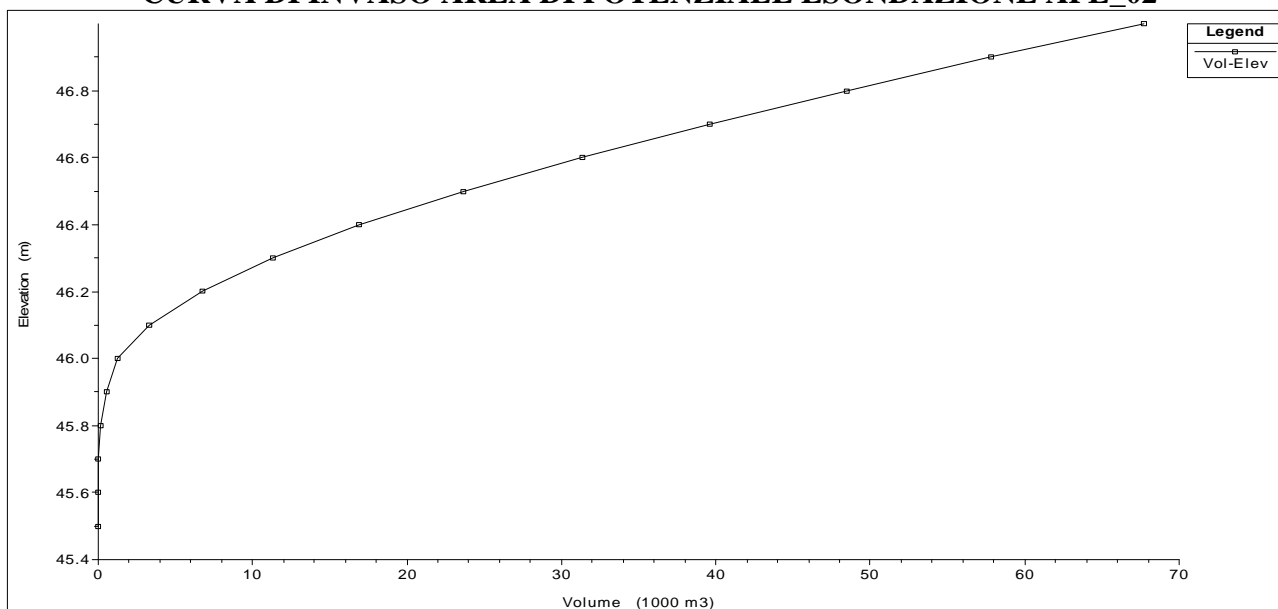
data	collaboratore	oggetto della modifica

Questo disegno e' protetto dalle vigenti leggi di autore e pertanto non puo' essere riprodotto, in tutto od in parte, ne' essere ceduto a terzi senza la nostra autorizzazione scritta.

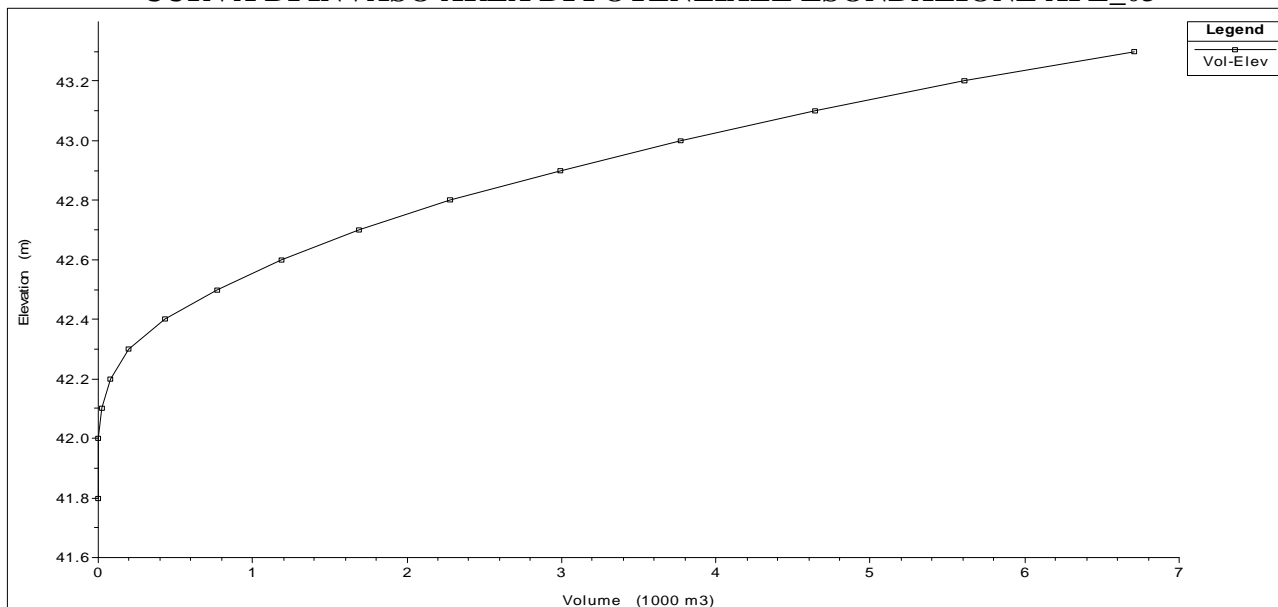
CURVA DI INVASO AREA DI POTENZIALE ESONDAZIONE APE_01



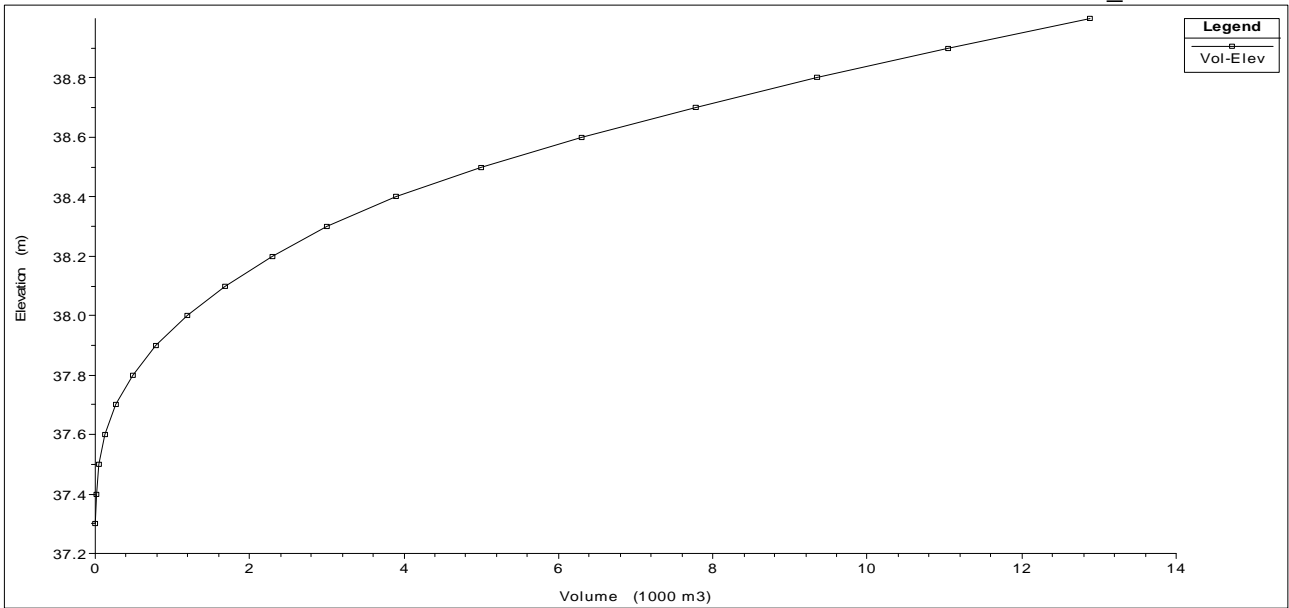
CURVA DI INVASO AREA DI POTENZIALE ESONDAZIONE APE_02



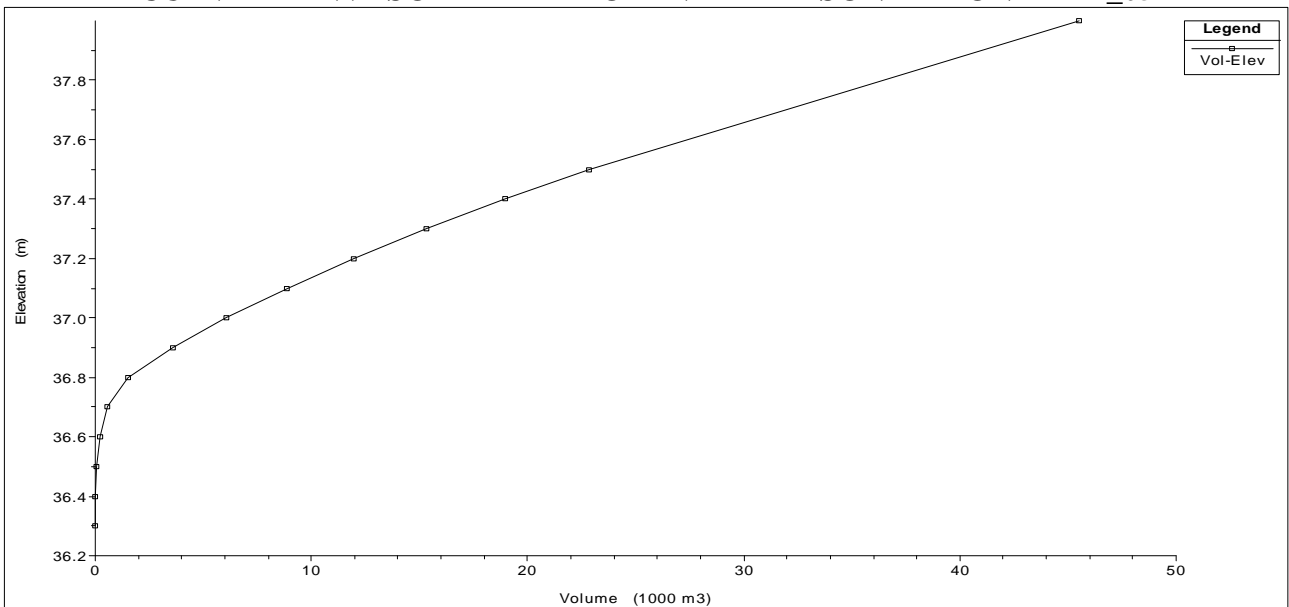
CURVA DI INVASO AREA DI POTENZIALE ESONDAZIONE APE_03



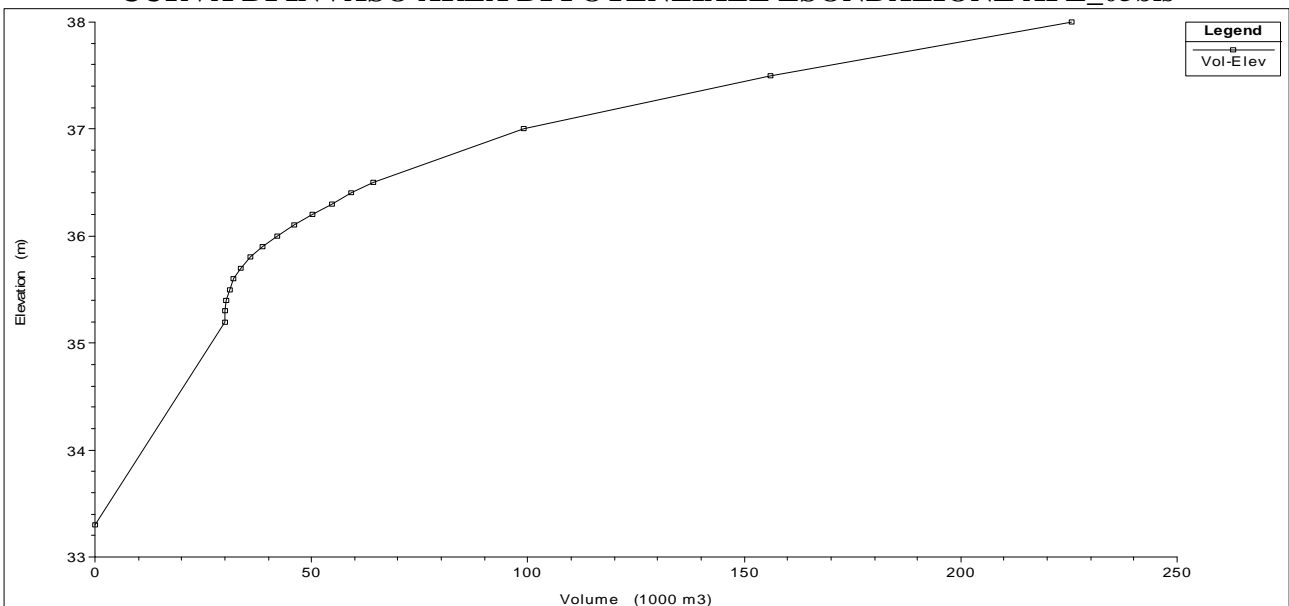
CURVA DI INVASO AREA DI POTENZIALE ESONDAZIONE APE_04



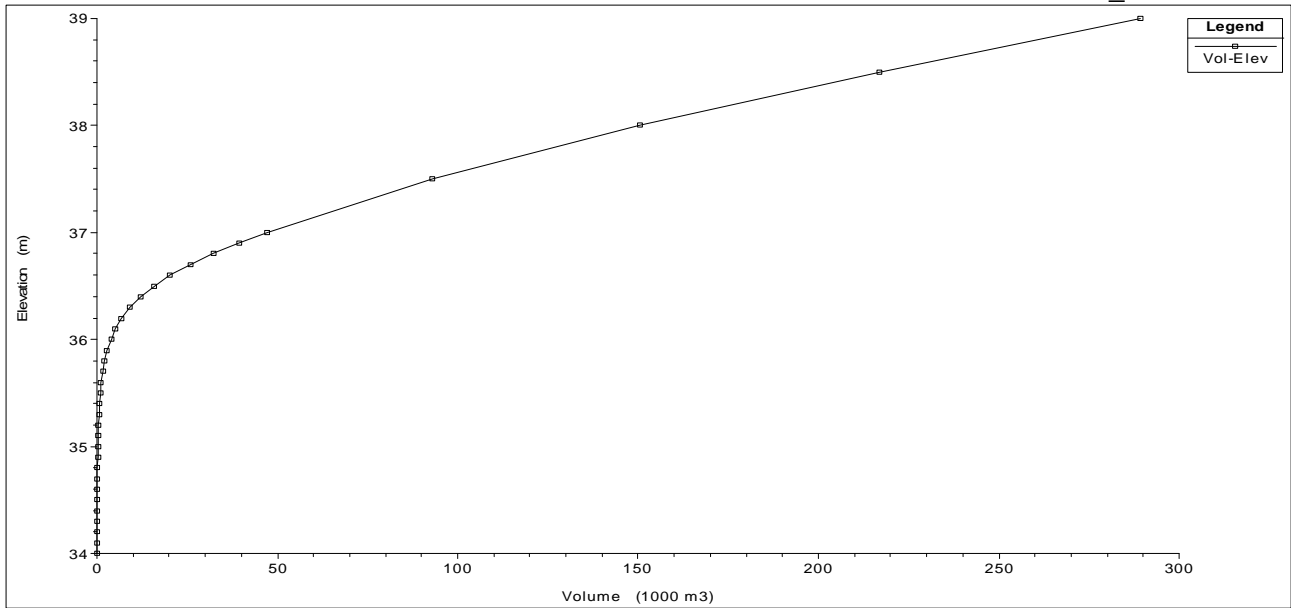
CURVA DI INVASO AREA DI POTENZIALE ESONDAZIONE APE_05



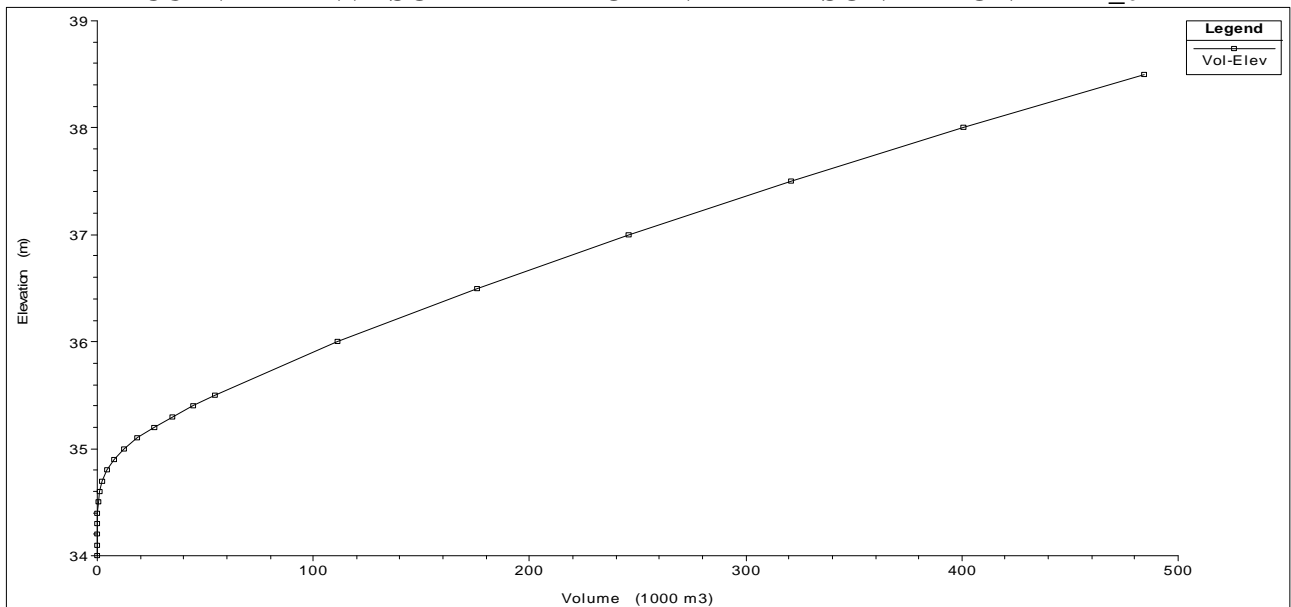
CURVA DI INVASO AREA DI POTENZIALE ESONDAZIONE APE_05bis



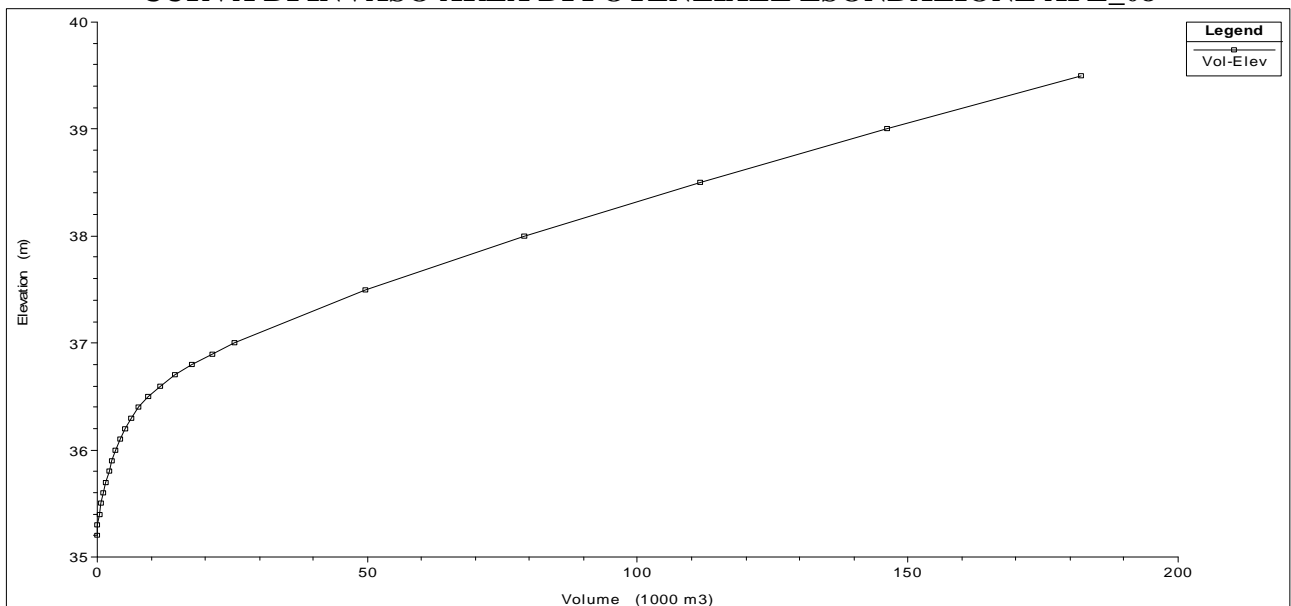
CURVA DI INVASO AREA DI POTENZIALE ESONDAZIONE APE_06



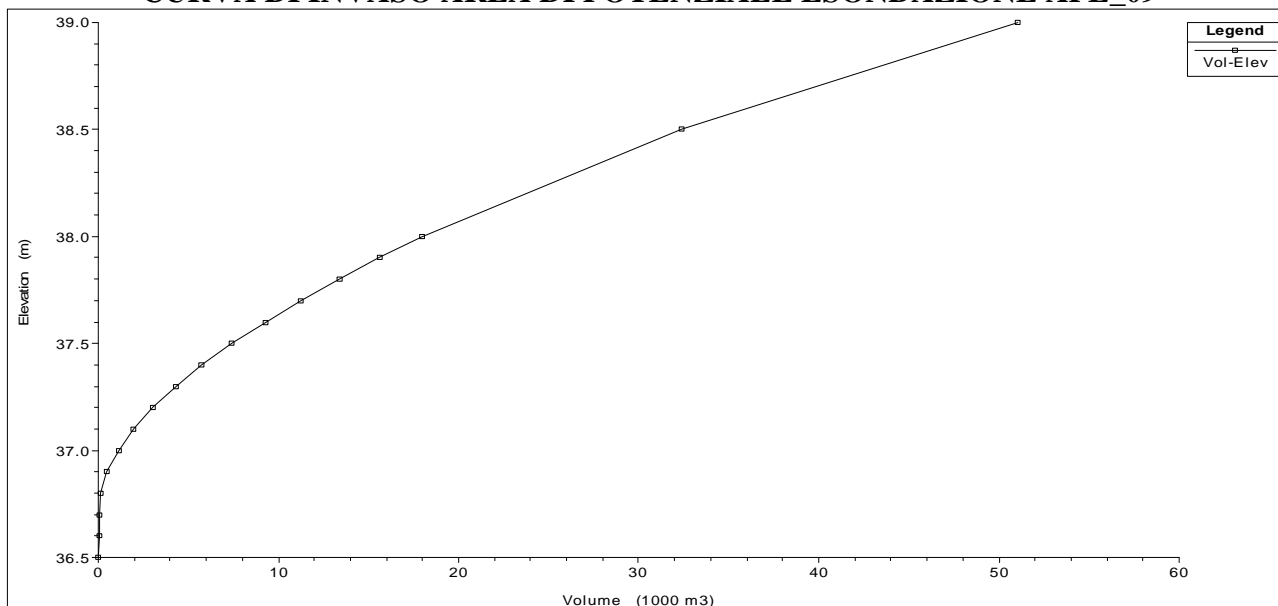
CURVA DI INVASO AREA DI POTENZIALE ESONDAZIONE APE_07



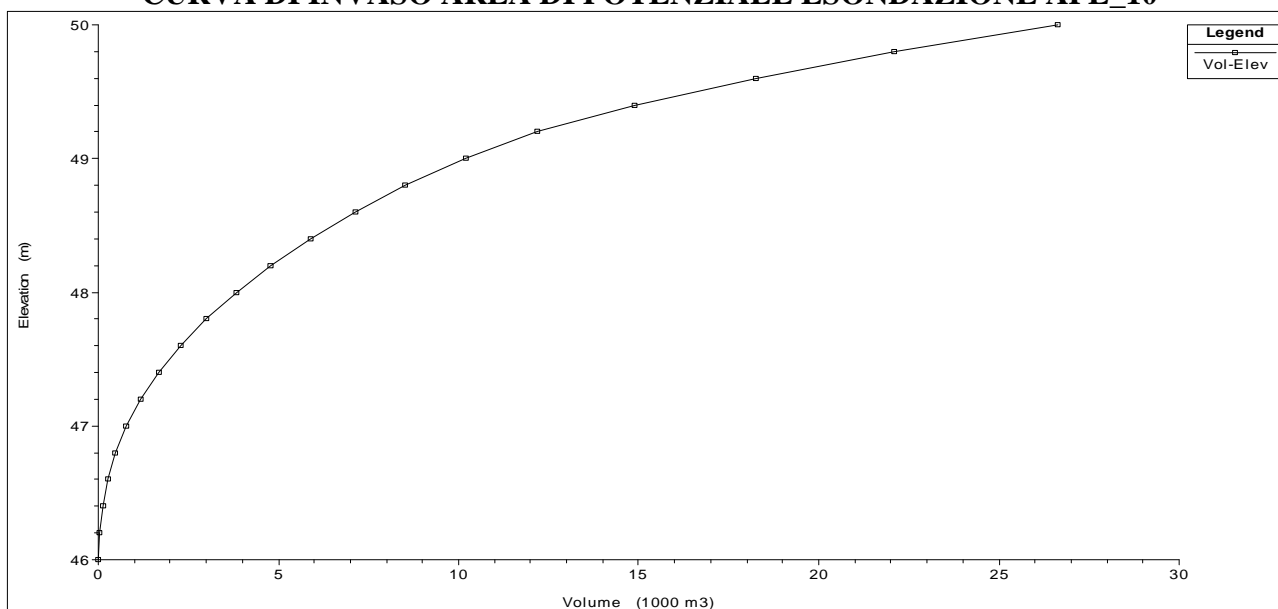
CURVA DI INVASO AREA DI POTENZIALE ESONDAZIONE APE_08



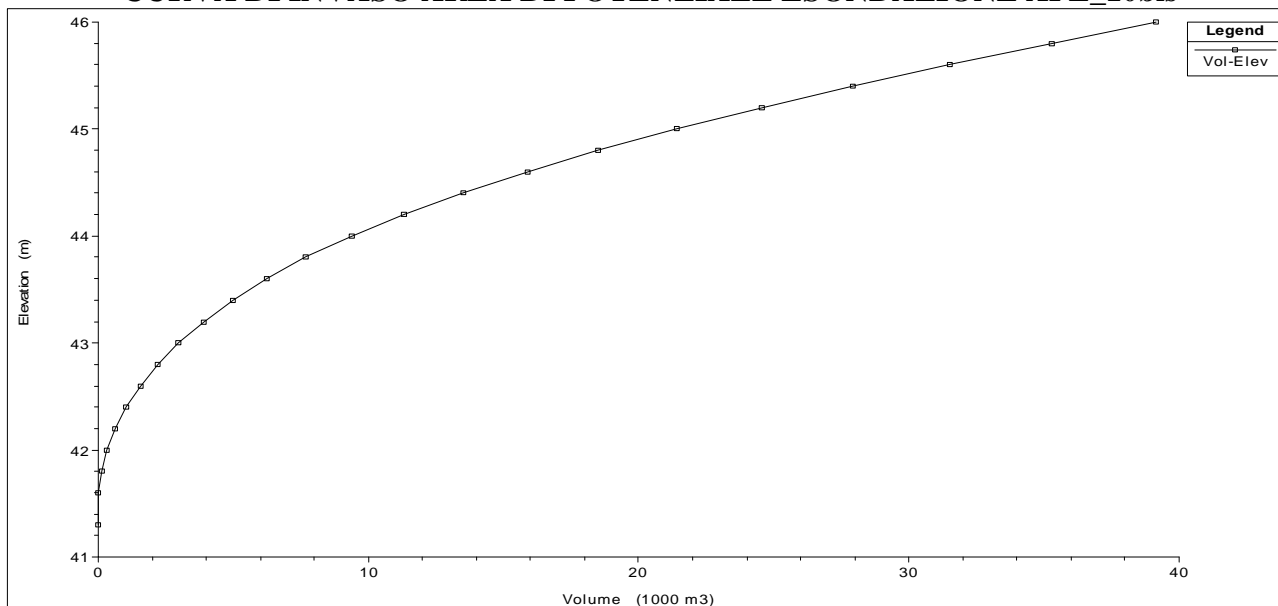
CURVA DI INVASO AREA DI POTENZIALE ESONDAZIONE APE_09



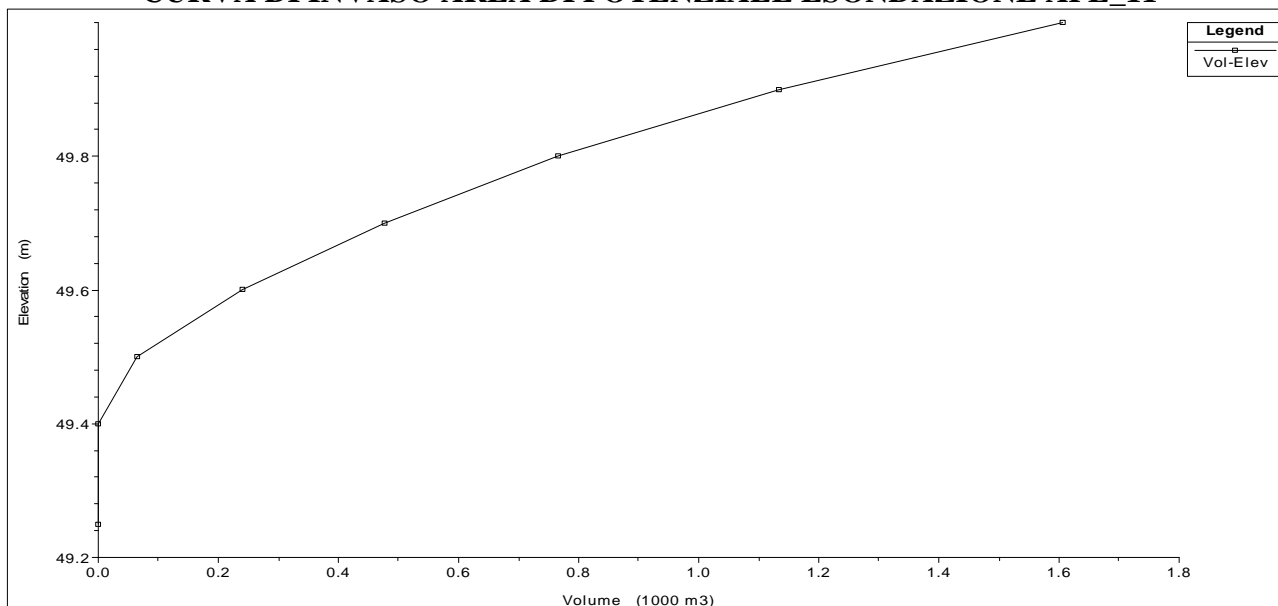
CURVA DI INVASO AREA DI POTENZIALE ESONDAZIONE APE_10



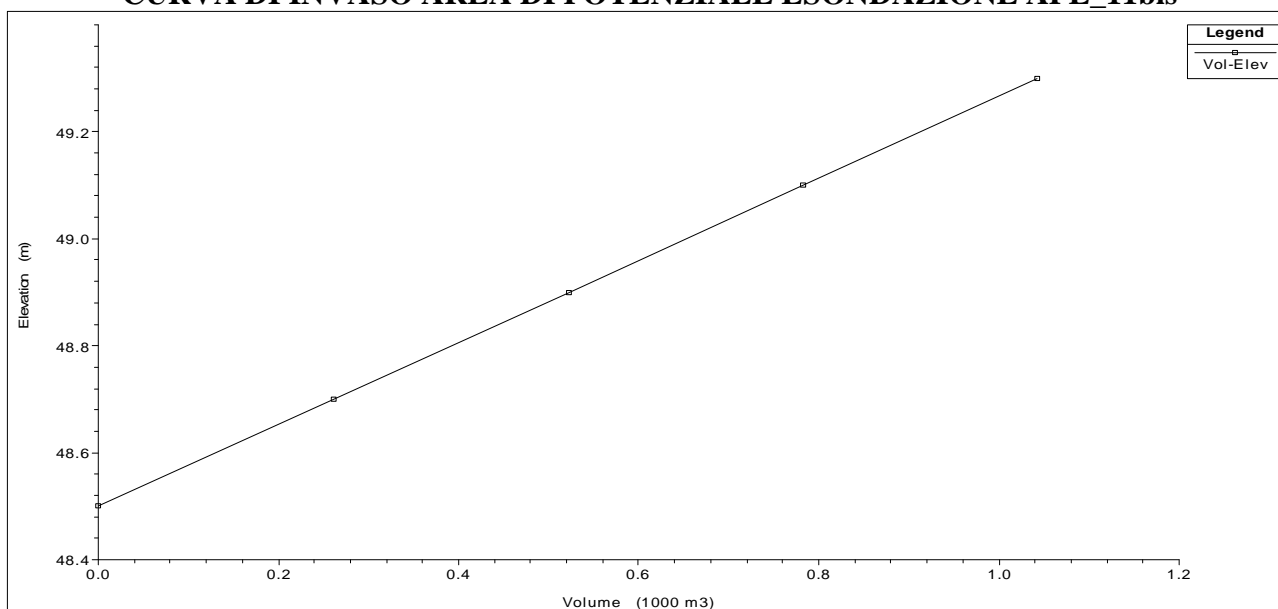
CURVA DI INVASO AREA DI POTENZIALE ESONDAZIONE APE_10bis



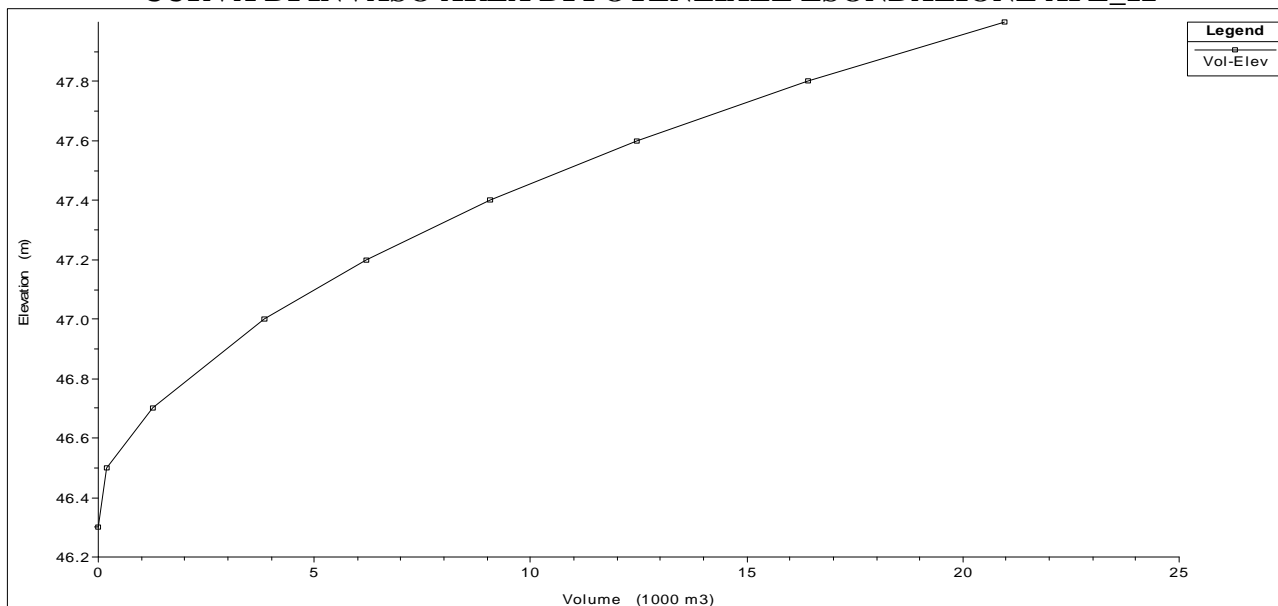
CURVA DI INVASO AREA DI POTENZIALE ESONDAZIONE APE_11



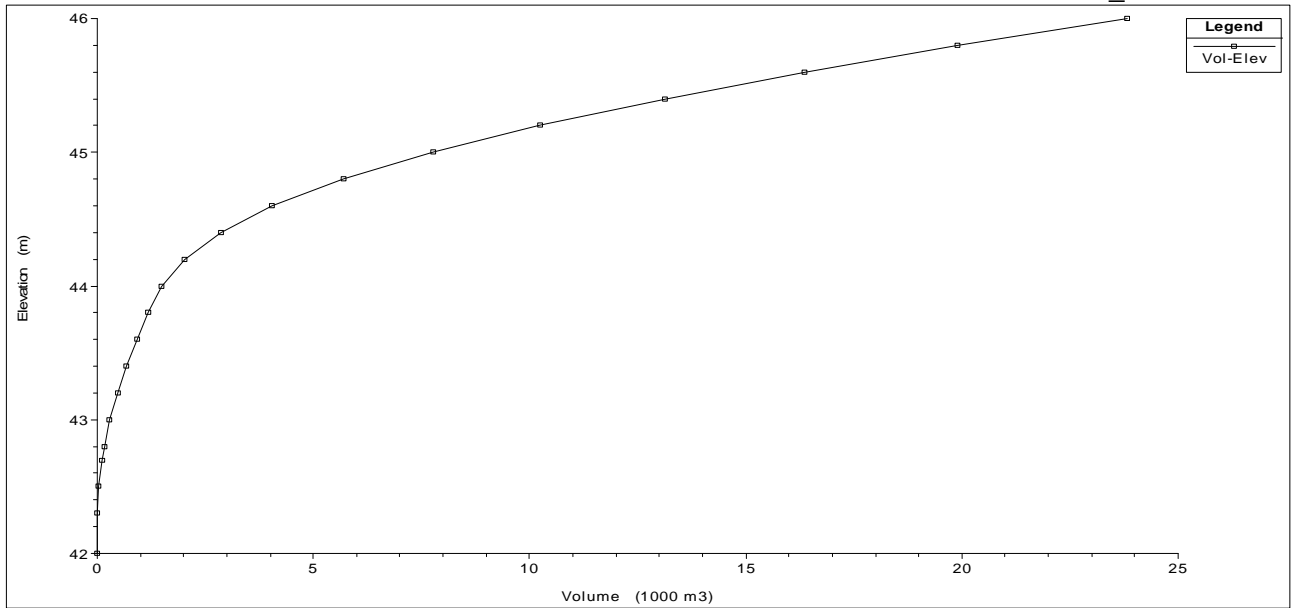
CURVA DI INVASO AREA DI POTENZIALE ESONDAZIONE APE_11bis



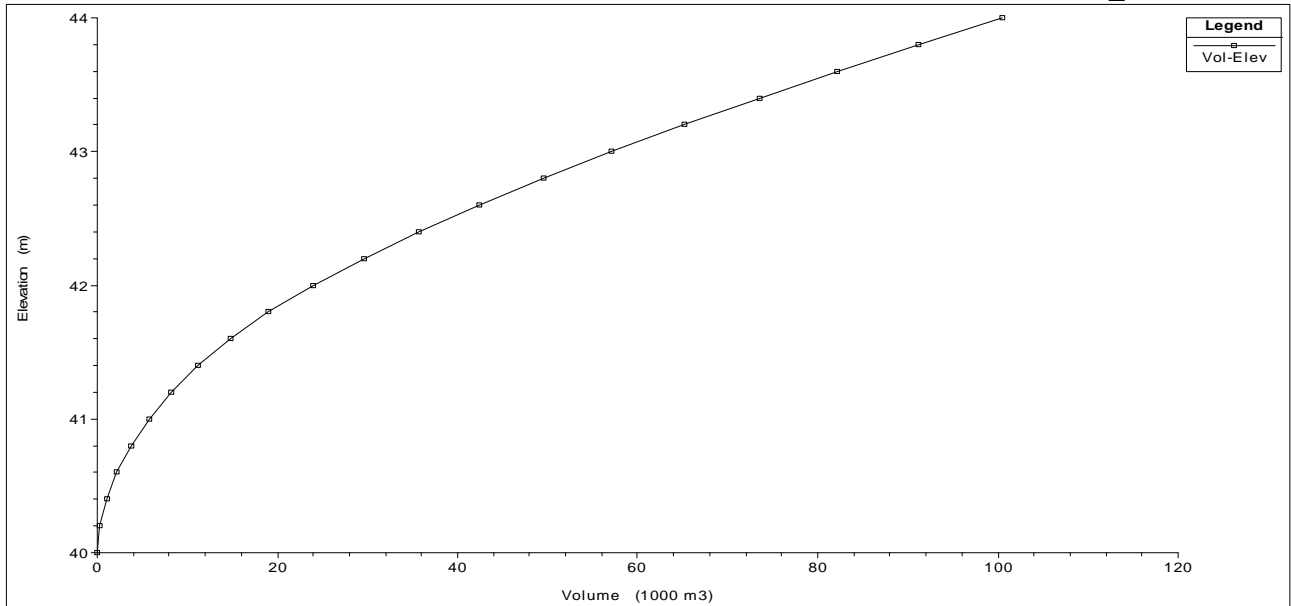
CURVA DI INVASO AREA DI POTENZIALE ESONDAZIONE APE_12



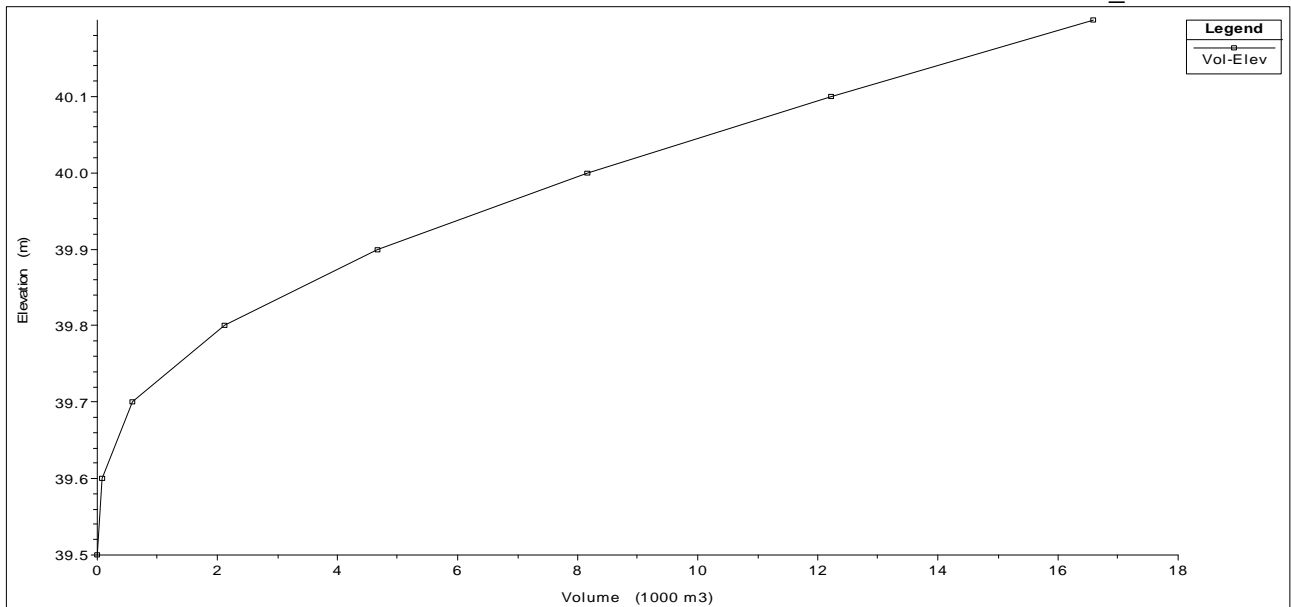
CURVA DI INVASO AREA DI POTENZIALE ESONDAZIONE APE_13



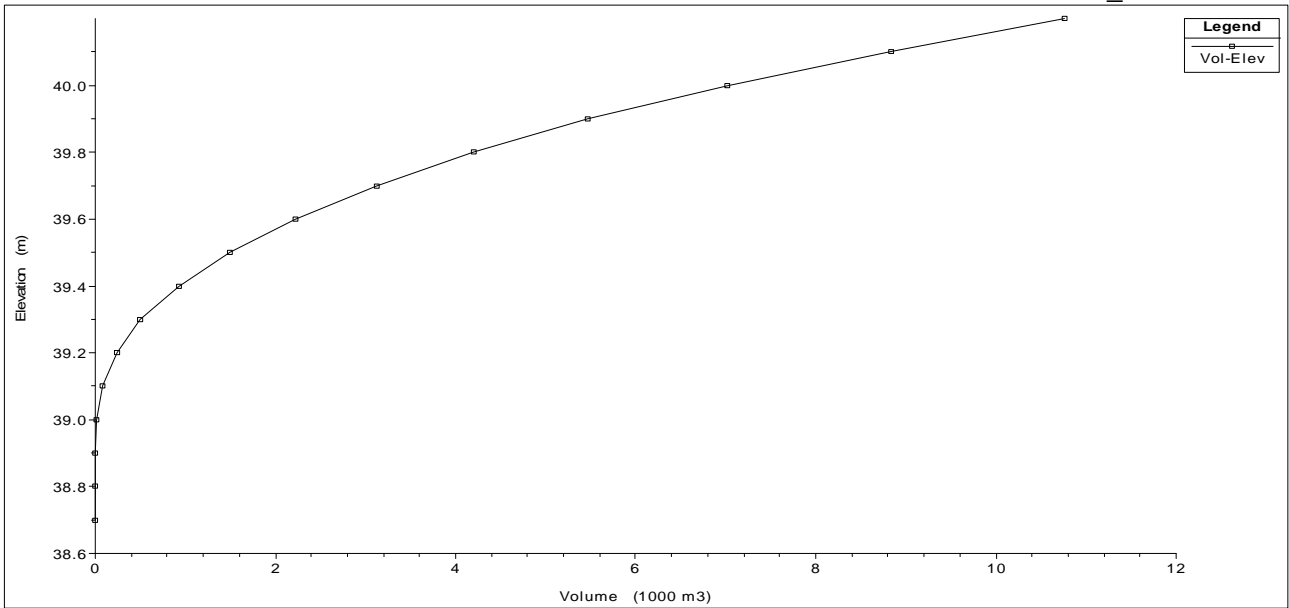
CURVA DI INVASO AREA DI POTENZIALE ESONDAZIONE APE_14



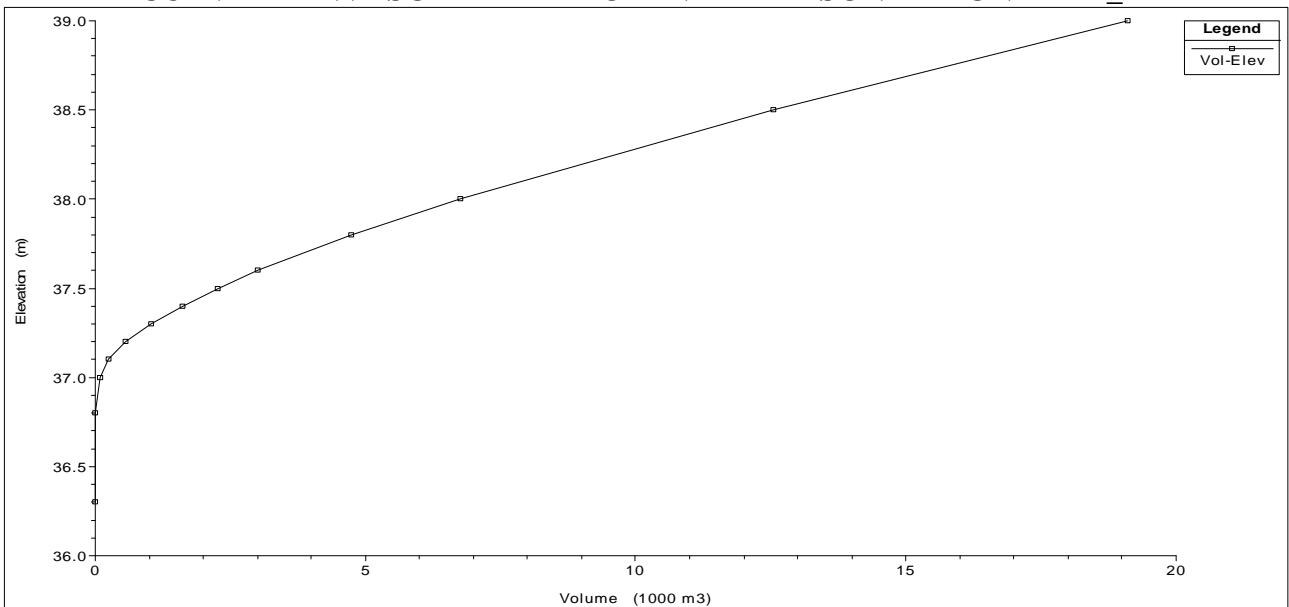
CURVA DI INVASO AREA DI POTENZIALE ESONDAZIONE APE_15



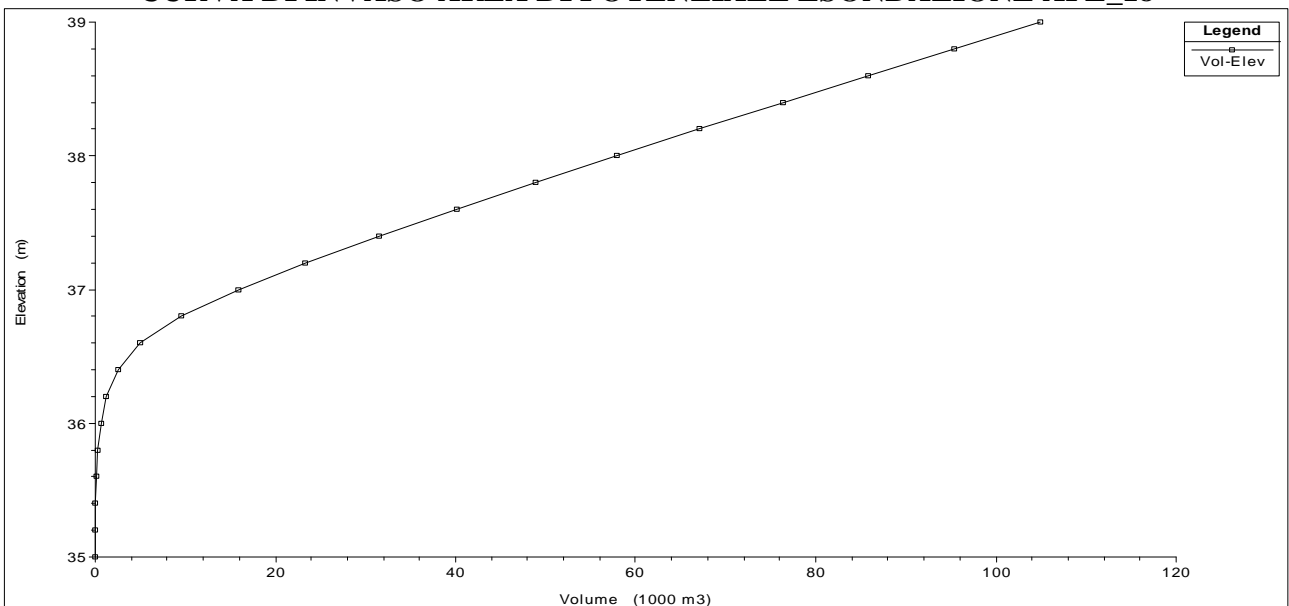
CURVA DI INVASO AREA DI POTENZIALE ESONDAZIONE APE_16



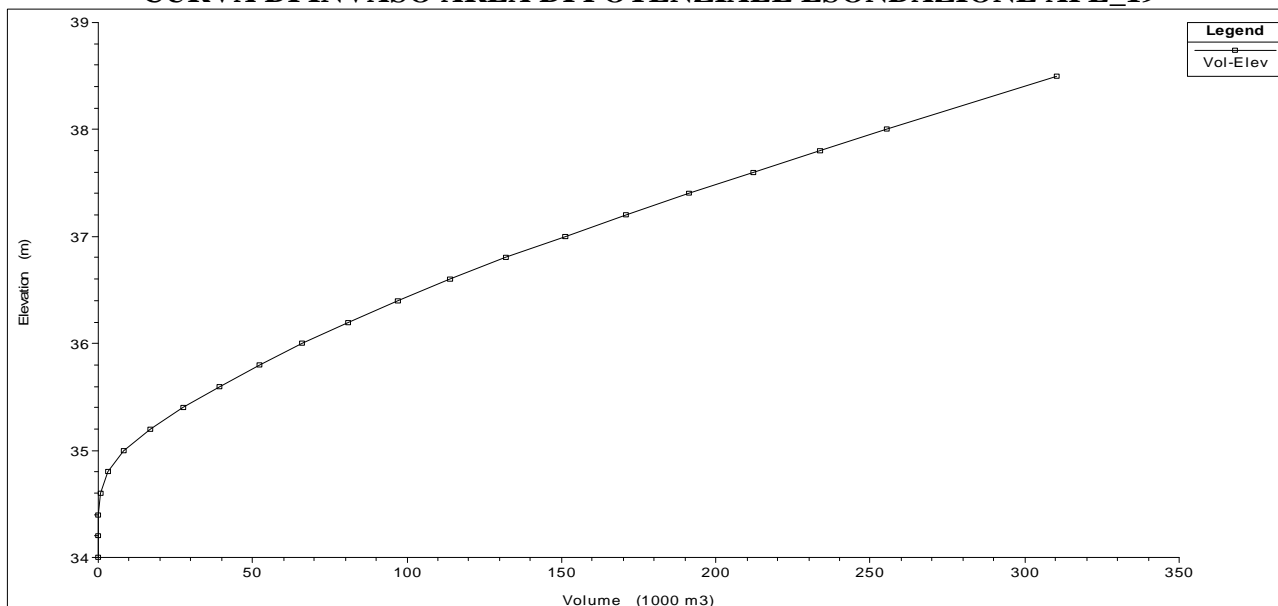
CURVA DI INVASO AREA DI POTENZIALE ESONDAZIONE APE_17



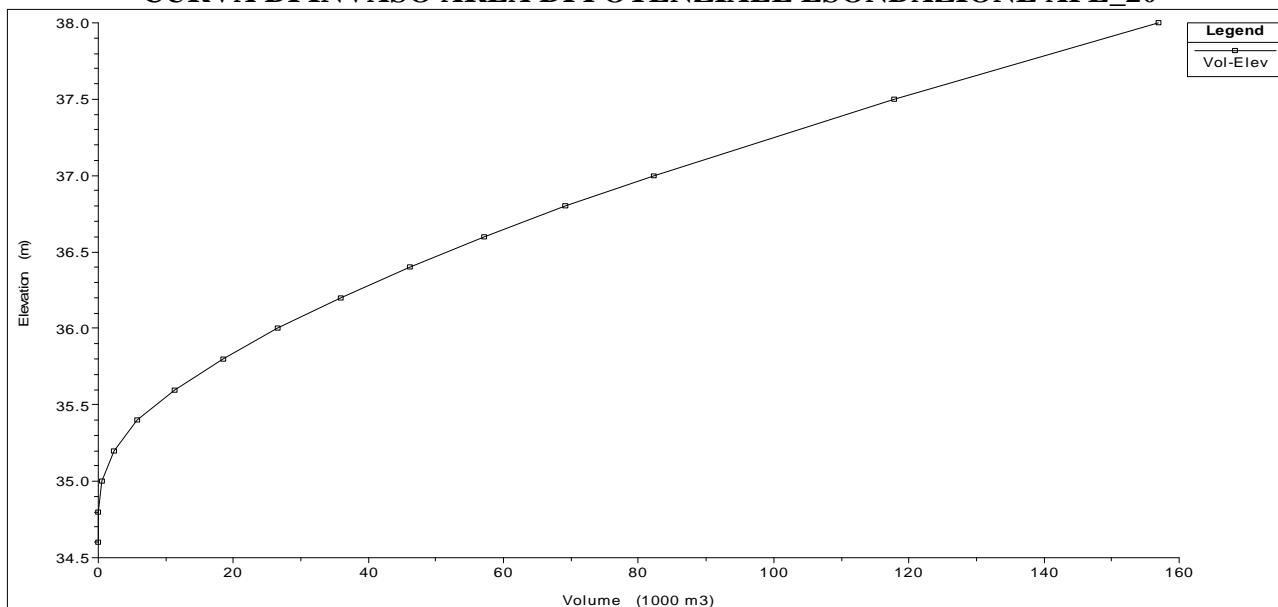
CURVA DI INVASO AREA DI POTENZIALE ESONDAZIONE APE_18



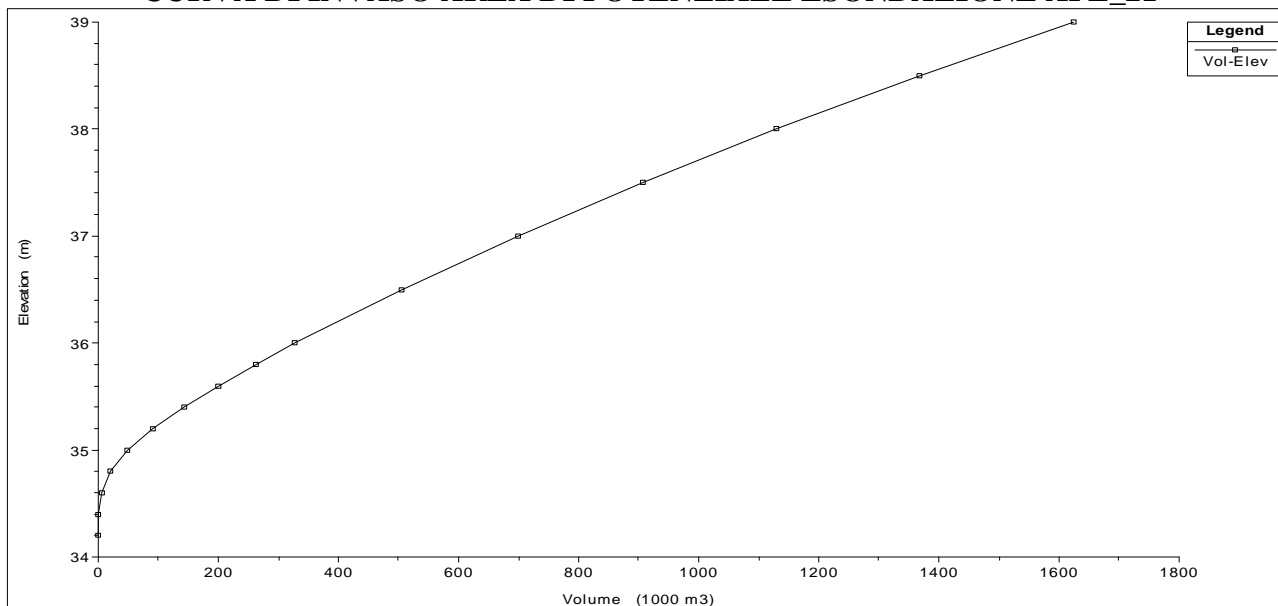
CURVA DI INVASO AREA DI POTENZIALE ESONDAZIONE APE_19



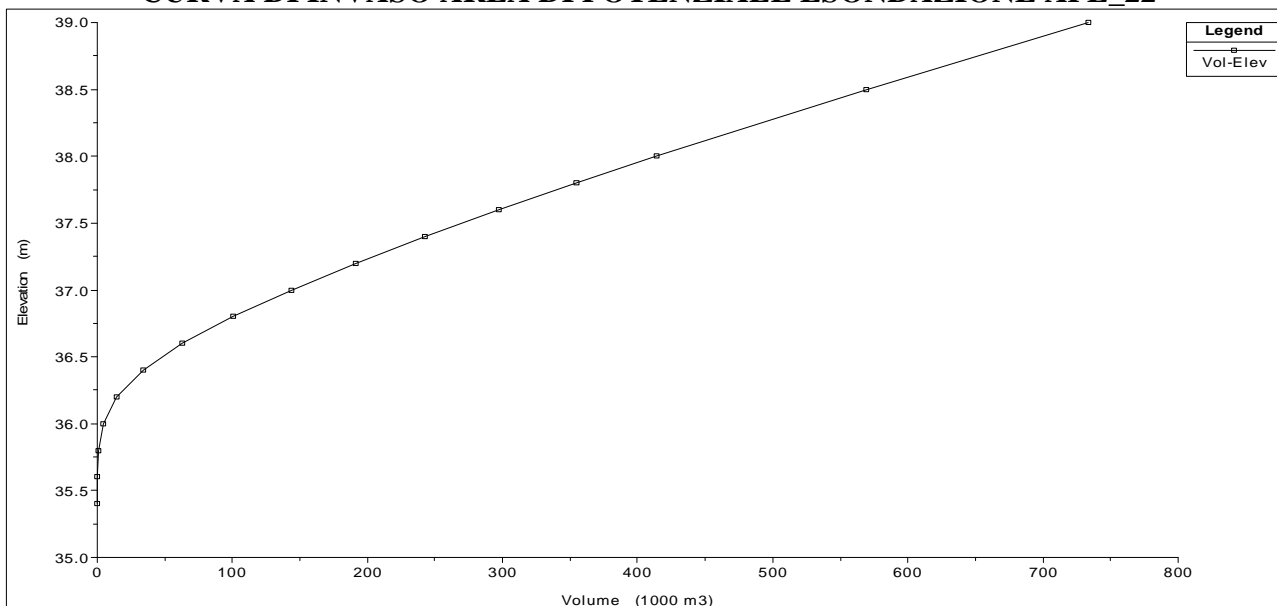
CURVA DI INVASO AREA DI POTENZIALE ESONDAZIONE APE_20



CURVA DI INVASO AREA DI POTENZIALE ESONDAZIONE APE_21



CURVA DI INVASO AREA DI POTENZIALE ESONDAZIONE APE_22



CURVA DI INVASO AREA DI POTENZIALE ESONDAZIONE APE_23

